

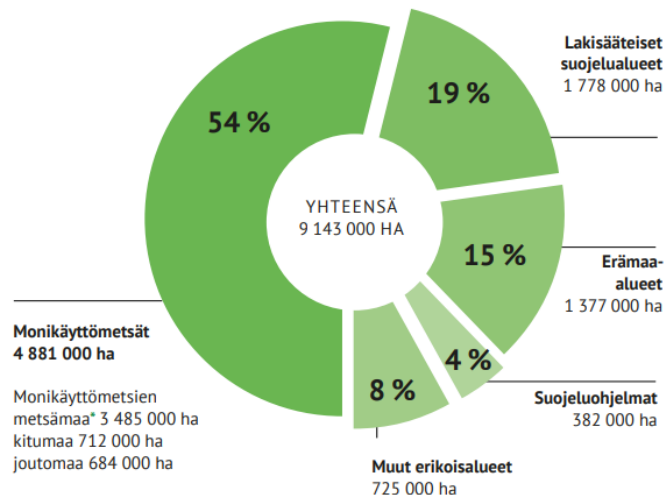
Retkeilyn uudet tuulet – miten  
Metsähallituksessa on huomioitu  
uusia käyttäjäryhmiä ja  
aktiviteetteja

Maija Mikkola 26.8.2020

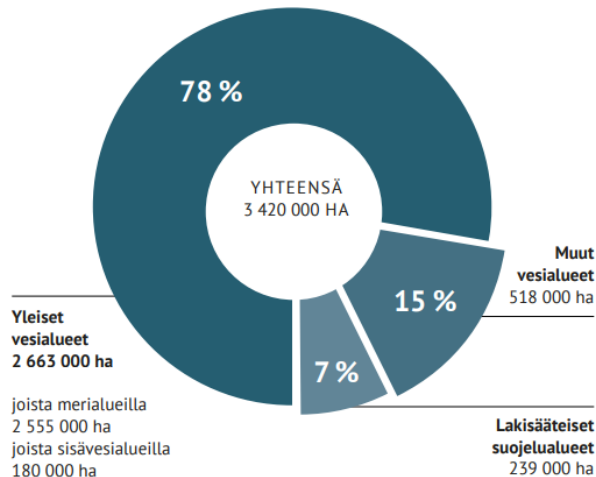
# HOIDOSSA KOLMANNES SUOMEA

Metsähallituksen hoidossa on maa-alueita **9 143 000 hehtaaria** ja vesialueita **3 420 000 hehtaaria**, yhteensä **12 563 000 hehtaaria**.

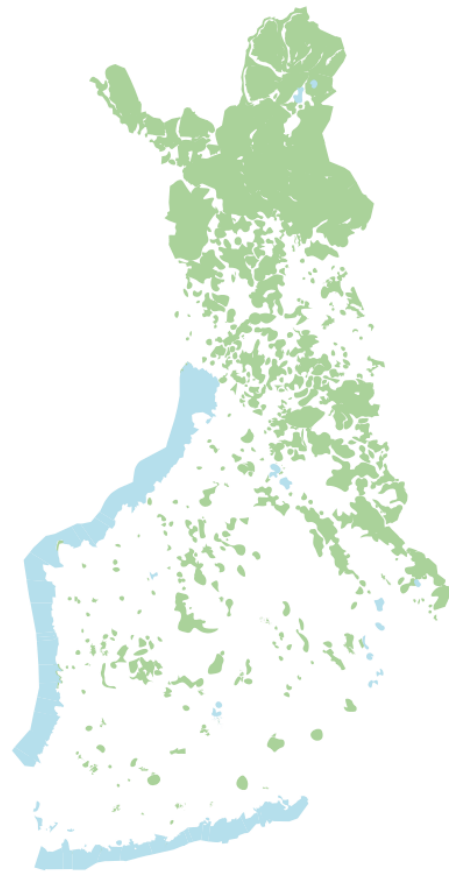
## MAA-ALUEET



## VESIALUEET



\* Metsätalousmaat on jaettu pohjoismaisen metsätalousluokittelun mukaan puuntuottokyvyn perusteella: metsämaalla puuston keskimääräinen vuotuinen kasvu on vähintään 1 m<sup>3</sup>/ha, kitumalla 0,1–1 m<sup>3</sup>/ha ja joutomaalla alle 0,1 m<sup>3</sup>/ha.



# Metsähallituksen Luontopalvelut

## SUOJELUALUEIDEN HOITO

- Alueiden hallinta
  - Hoito- ja käyttösuunnitelmat
  - lupa-asiat
  - suojelualueiden kiinteistönmuodostus
- Luonnon ja kulttuuriperinnön suojelu
  - Kulttuuriperintökohteiden hoito
  - Lajien suojelu (mm. saimaannorppa ja maakotka)
  - Soiden ja metsien ennallistaminen (2000 ha/v)
  - Perinneympäristöjen hoito (5000 ha)
  - Luontotiedon kartoitus ja ylläpito
- Luonnon virkistys- ja matkailukäyttö
  - Maksuttomat peruspalvelut retkeilijöille. Palveluja voivat hyödyntää myös luontomatkailuyrittäjät, kestävän luontomatkailun sopimusta sekä korvausta vastaan.
  - Luontoon.fi ja Retkikartta.fi -verkkopalvelut

**Rahoitus pääosin valtion talousarviosta**

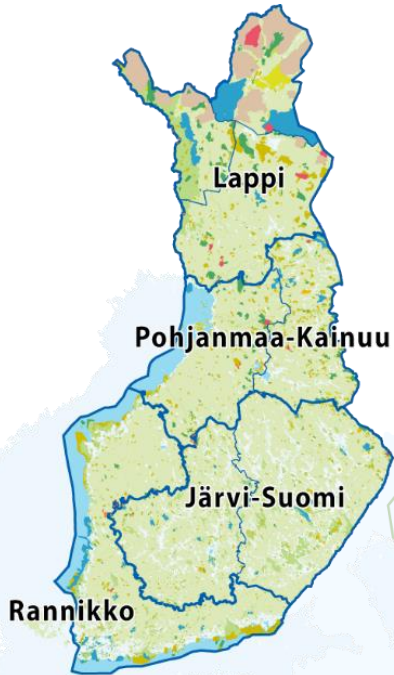


# Metsähallituksen Luontopalvelut

## Järvi-Suomen Luontopalvelut

### Sisä-Suomen puistoalue:

- 12 kansallispuistoa + Aulanko, Evo ja Hämeen kangas
- Noin miljoona käyntiä / vuosi
- Kestävän luontomatkailun yhteistyösopimuksia noin 160
- Puistonjohtaja Tuula Peltonen, Parkano



Kuva: Tiia Kuokkanen

# Sisä-Suomen puistoalueen kansallispuistot





# Suomen 40 kansallispuistoa

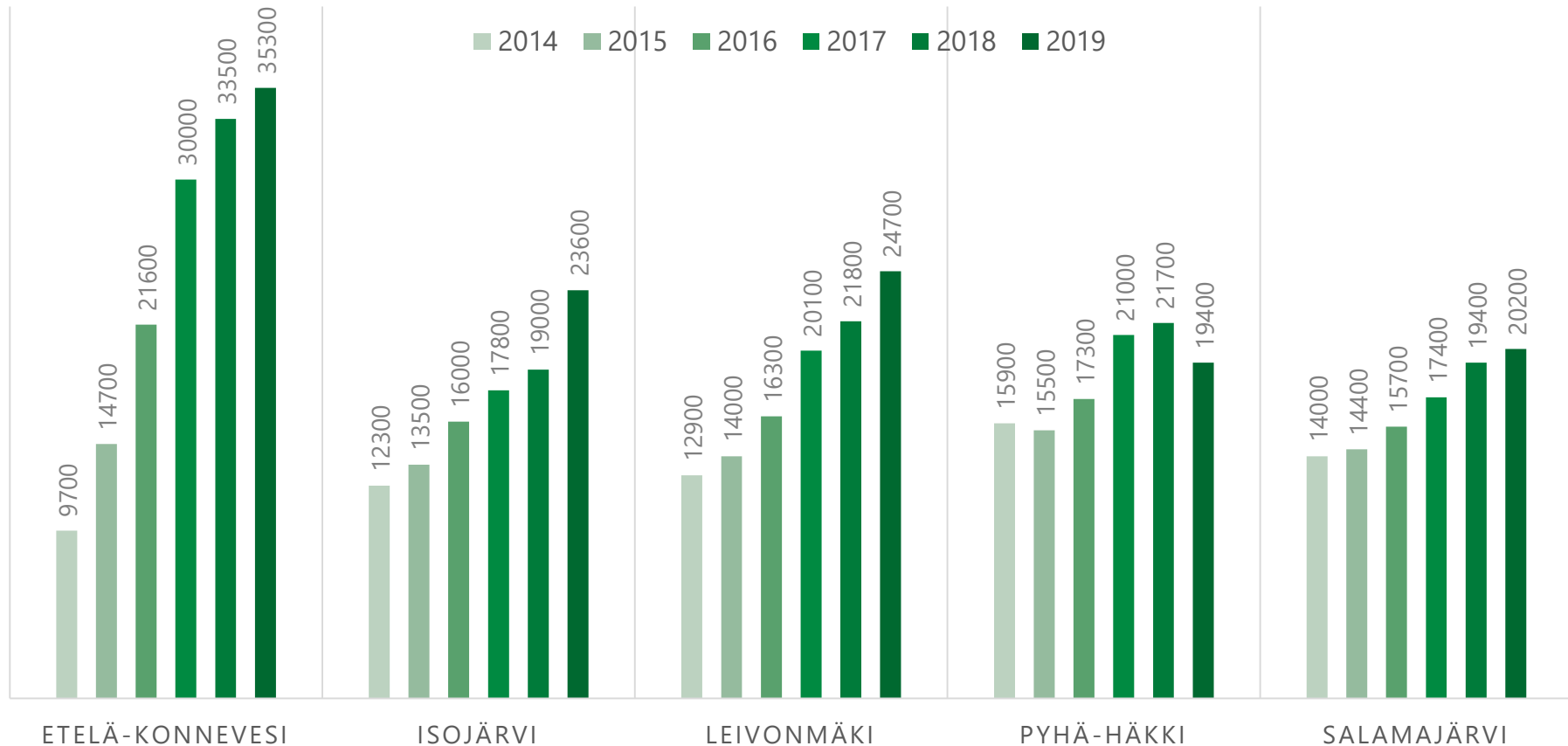


- **Luonnon monimuotoisuuden turvaaminen sekä sen ehdoilla tapahtuva luonnossa virkistäytyminen**

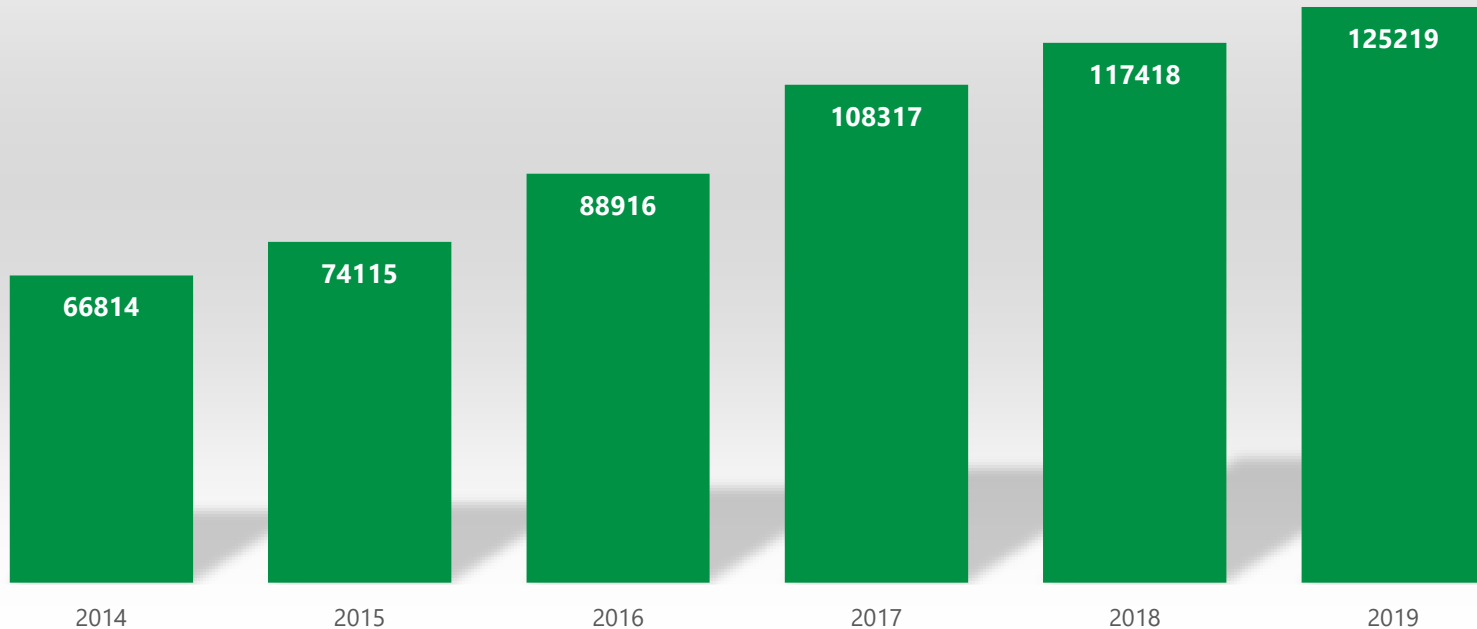
- **Käyntimäärä 3,22 miljoonaa vuonna 2019 (= + 2 % vuoteen 2018)**

- **Paikallistaloudelliset vaikutukset 219 milj. € vuonna 2019 (= + 7 milj. €)**

# KESKI-SUOMEN KANSALLISPUISTOJEN KÄYNTIMÄÄRÄT 2014-2019



# Keski-Suomen kansallispuistojen käyntimäärät





# Miten käyntimäärät arvioidaan?

**Perustuu sähköisiin laskureihin sekä sen arvioimiseen kuinka suuri osa kävijöistä tavoitetaan laskureilla**

- Polkulaskurit / autolaskurit
- Laskureiden kalibrointi
- Paikan päällä luettavat / etäluettavat
- Kävijätutkimuksista saatava tieto kävijöiden liikkumisesta alueella
- Laskennan kattavuus ja päällekkäisyydet > peittoprosentti



Kansallispuisto	Kokonaistulo- vaikutukset 2019 milj. €	Käyntimäärä 2019	Kokonaistyöllisyys- vaikutus 2019 (htv)
Pallas-Yllästunturi	63,1	561 200	486
Koli	19,5	201 800	150
Nuoksio	3,9	330 600	23
Salamajärvi	0,5	20 200	4
Pyhä-Häkki	0,3	19 400	1
Etelä-Konnevesi	1,0	35 300	8

<https://www.metsa.fi/vapaa-aika-luonnossa/hyvinvointia-luonnosta/taloushyotyja-luonnosta/kansallispuistojen-hyotyja-paikallistalouteen>



Kuva: Sannamari Ratilainen



Kuva: Tiina Hakkarainen

# Miten paikallistaloudelliset vaikutukset arvioidaan?

## Perustuu

- Käyntikertatietoihin
- Kävijätutkimuksissa kerättäviin kävijöiden rahankäyttötietoihin
- Rahan kiertämistä paikallistaloudessa kuvaaviin kertoiimiin

## Lue lisää:

- Kansallispuistojen ja retkeilyalueiden kävijöiden rahankäytön paikallistaloudelliset vaikutukset:

<https://julkaisut.metsa.fi/julkaisut/show/1344>

- Kansallispuistojen, retkeilyalueiden ja muiden luontomatkailullisesti arvokkaiden suojelalueiden paikallistaloudellisten vaikutusten arviointimenetelmän kertomien päivitys 2019:

<https://julkaisut.metsa.fi/julkaisut/show/2413>



Sähköinen julkaisu:  
b163.pdf (2.7 MB)



Sähköinen julkaisu:  
b225.pdf (3 MB)

# Retkeilyn trendejä

- Retkeilyinnostus räjähti koronan vaikutuksesta
  - Aiempaa kokemattomammat retkeilijät
  - Yöpyminen maastossa kasvanut jo pidempään
  - Lapsiperheet merkittävä ryhmä retkeilijöissä
  - Esteettömien palvelujen kysyntä kasvaa
  - Talviretkeilyn suosio kasvanut selvästi
  - Monipuoliset aktiviteetit: maastopyöräily, melonta, suppailu, lumikenkäily jne.
- Kysyntää palveluille: edullinen majoitus, kahvilapalvelut, välinevuokraus, retkeilykoulutus





# Keski-Suomen kansallispuistot kuntoon



Euroopan maaseudun  
kehittämisen maatalousrahasto:  
Eurooppa investoi maaseutualueisiin



Kuva: Touho Häkkinen / #RetkeilyKS

# Hankkeen tavoitteet ja keskeinen sisältö 1/2

Hankkeen tavoitteena on nostaa Keski-Suomen kansallispuistojen palvelurakenteiden ja reittien laatu ja palvelukyky kansainvälisten matkailijoiden, luontomatkailuyritysten, kasvavien käyntimäärien ja uusien käyttäjäryhmien edellyttämälle tasolle.



Elinkeino-, liikenne- ja  
ympäristökeskus



Euroopan maaseudun  
kehittämisen maatalousrahasto:  
Eurooppa investoi maaseutualueisiin



Kuva: Reijo Kuosmanen / Metsähallitus



# Hankkeen tavoitteet ja keskeinen sisältö 2/2

Toimenpiteitä ovat

- 1) taukopaikkojen määrän ja laadun lisääminen,
- 2) reittien kehittäminen ja uudistaminen,
- 3) opastuksen nykyaikaistaminen sekä
- 4) suunnittelu, tiedottaminen ja raportointi.

Toimenpiteet tukevat luontomatkailuyritysten ja matkailijoiden lisäksi myös paikallisten asukkaiden ja erityisryhmien lähivirkistysmahdollisuuksia.



Elinkeino-, liikenne- ja  
ympäristökeskus

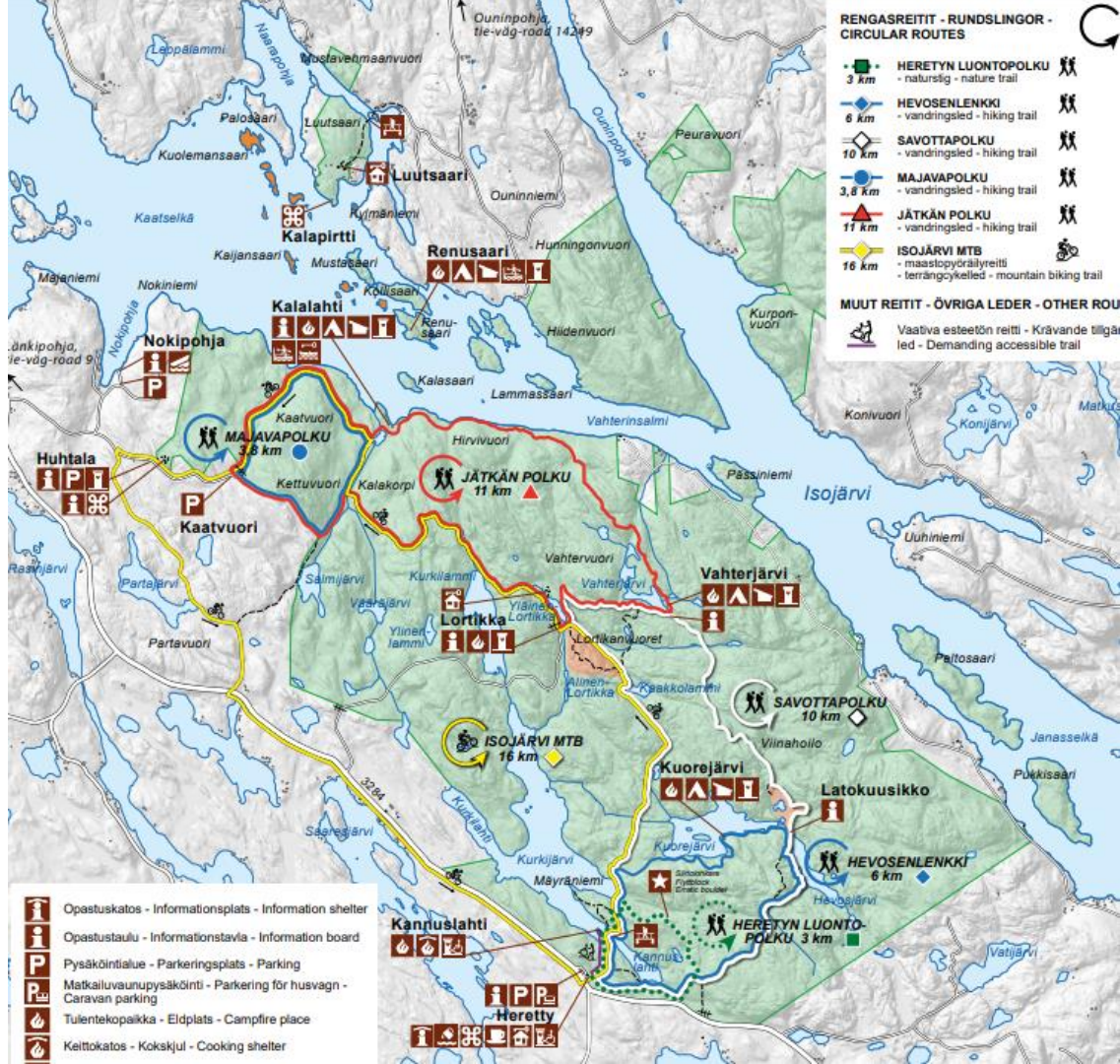


Euroopan maaseudun  
kehittämisen maatalousrahasto:  
Eurooppa investoi maaseutualueisiin



# Isojärven kansallispuiston uudet reitit

- Ympyräreitit
- Merkitseminen symboleilla
- Reittien kuvailu ja tuotteistus





# Heretyn luontopolku, 3 km rengasreitti



Kulkuuika 2 t, ei talvikunnossapitoa

Korkeuseroja ja kivikkoa polulla

Heretyn luontopolulla voit ihmetellä kolmen pikkukiven päällä lepäävää suurta siirtolohkarettä ja syödä eväät idyllisellä Kannuslahden taukopaikalla, Kurkijärven rannassa.



Kuva: Sannamari Ratilainen

## Lähtöpiste

Heretyn kämppähvila, Kylämäntie 1335, Kylämä ([julkaisut.metsa.fi](http://julkaisut.metsa.fi))

Koordinaatit: Euref-Fin (~ WGS84) lat: 61° 40.4660' lon: 25° 0.0490' ETRS-TM35FIN N:  
6842400 E: 3394310

## Retkeilyrakenteet

Heretty: kämppähvila, opastuskatos, vuokratuvat ja niiden sauna, kaivo, esteetön käymälä

Kannuslahti: esteettömät keittokatos, tulentekopaikka ja käymälä

Ota mukaasi omaa wc-paperia.

## Nähtävää

Kahdeksan luontopolkutaalua ([julkaisut.metsa.fi](http://julkaisut.metsa.fi)), jotka kertovat metsien käytön historiasta ja luonnosta.



Kuva: Sannamari Ratilainen

## Reittiselostus

Reittimerkintä: vihreät neliöt

Suosittelun kierto-suunta: vastapäivään

Heretyn luontopolku alkaa kämppähvilan takaa, saunan nurkalta. Reitti kulkee mäkisessä metsämaastossa ja polku on paikoin kivinen. Sadan metrin pistopolun päässä sijaitseva Kannuslahden keittokatos on hyvä paikka evästauolle.



# Esteettömät luontoreitit

- Noin miljoona suomalaista tarvitsee liikunnan soveltamista pysyvästi tai väliaikaisesti.
- Luontokohteita harvemmin saa täysin esteettömiksi.
- Pyritään siihen, ettei luoda rakentamisella esteitä.
- Reittien mahdollisimman tarkka kuvailu ja havainnollistavat kuvat
- Esteettämiä palveluja kehitetty hankkeessa Isojärvellä ja Salamajärvellä.



Kuva: Tapani Pohjonen



Kuva: Julia Kivelä / Visit Jyväskylä



# Vuori-Kalajan esteetön reitti, 300 m



Sulan maan aikaan, kulkuaika 30 min

Pyörätuolireitti, avustajaa tarvitaan

Ihastu Vuori-Kalaja -lammen upeisiin maisemiin ja vietä unohtumaton eväsretki keskellä kauneinta luontoa.



Kuva: Riikka Mansikkaviita

## Lähtöpiste

Vuori-Kalajan esteettömälle pysäköintialueelle voi ajaa omalla autolla tai invataksilla, mutta Vuori-Kalajan metsätien alussa on puomi. Liikuntarajoitteiset saavat puomin avaimen soittamalla [Metsähallituksen asiakaspalveluun](#).



Kuva: Riikka Mansikkaviita







Koirasalmen esteetön reitti



Pitkospuut korvattu  
kestävöinnillä Pyhä-Häkissä



# Maastopyöräily

- Avattu reitit Leivonmäen ja Isojärven kansallispuistoihin
- Huomioidaan maastopyöräilijät pitkospuiden uusimisessa kaikkialla missä pyöräily on sallittua



Kuva: Touho Häkkinen / RetkeilyKS



Kuva: Touho Häkkinen



Kuva: Tapani Pohjonen



Kuva: Hossa / Jari Ilmonen



Kuva: Mirva Leppälä / RetkeilyKS

Kuva: Tea Karvinen



Kuva: Janita Juvakka



Kuva: Rika Nakamura / RetkeilyKS



# Ilmastonmuutos ja kasvavat käyntimäärät

- Lumitalvien epävarmuus, heikot jäät > haasteet huollolle
- Taukopaikkojen sijoittaminen: riittävän kauas tiestä, jotta välttäisiin ilkivallalta, mutta mahdollisuuksien mukaan huoltoura, joka mahdollistaa huollon myös huonoina lumitalvina
- Polttopuun kulutuksen säätely > rankapuut, liiterin sijoittaminen
- Suuremmat säiliöt huusseihin, tyhjennys imuautolla, missä mahdollista
- Kasvanut tarve telttapaikoille – "telttanäkkärit", kestäväidyt telttapaikat
- Kulumisen ehkäisy: portaat, kestäväointi, telttapaikat
- Tiestön kunto, pysäköintialueet
- Opasteet, ohjeet, viestintä, valvonta > Retkietiketti



# Yhteistyöllä ylöspäin!

- Luontomatkailuyrittäjät
- Kunnat
- Maakunnat
- Ystäväyhdistykset
- Muut toimijat

